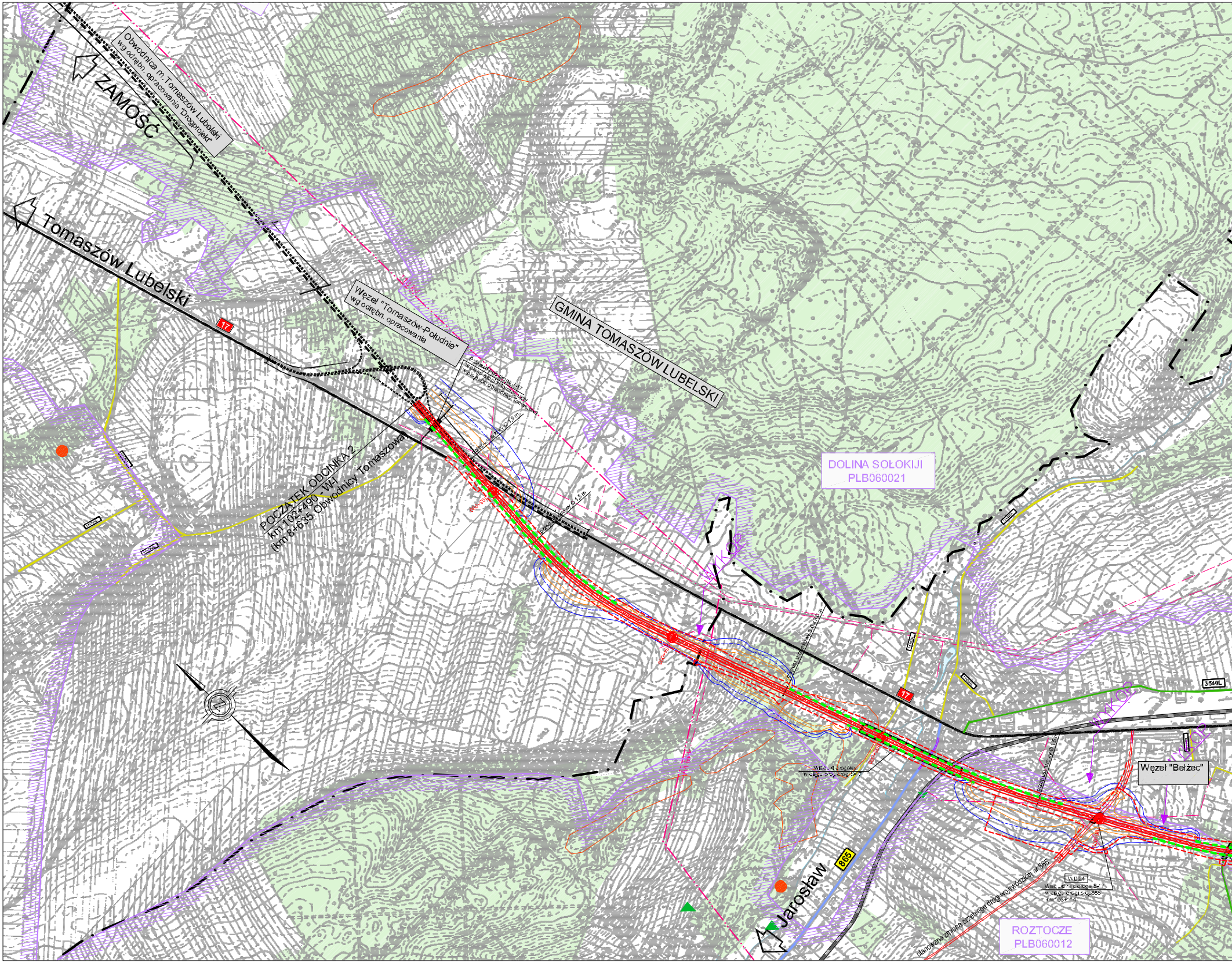
ZAMOŚĆ
Obwodnica m. Tomaszów Lubelski wg odrębn. opracowania "Drogprojekt"
Tomaszów Lubelski
17
Węzeł "Tomaszów-Południe" wg odrębn. opracowania
GMINA TOMASZÓW LUBELSKI
110 kV
Przejazd pod drogą S-17 w ciągu drogi zbiorczej ulicy w projekcie obwodnicy Tomaszowa
przepust rurowy Ø 1,5 m
POCZĄTEK ODCINKA 2
km 102+490 - W-I
(km 8+635 Obwodnicy Tomaszowa)
DOLINA SOŁOKIJI
PLB060021
WYKOP
17
3540L
Węzeł "Bełżec"
WD24
865
Jarosław
planowana zmiana przebiegu drogi wojewódzkiej nr 865
ROZTOCZE
PLB060012

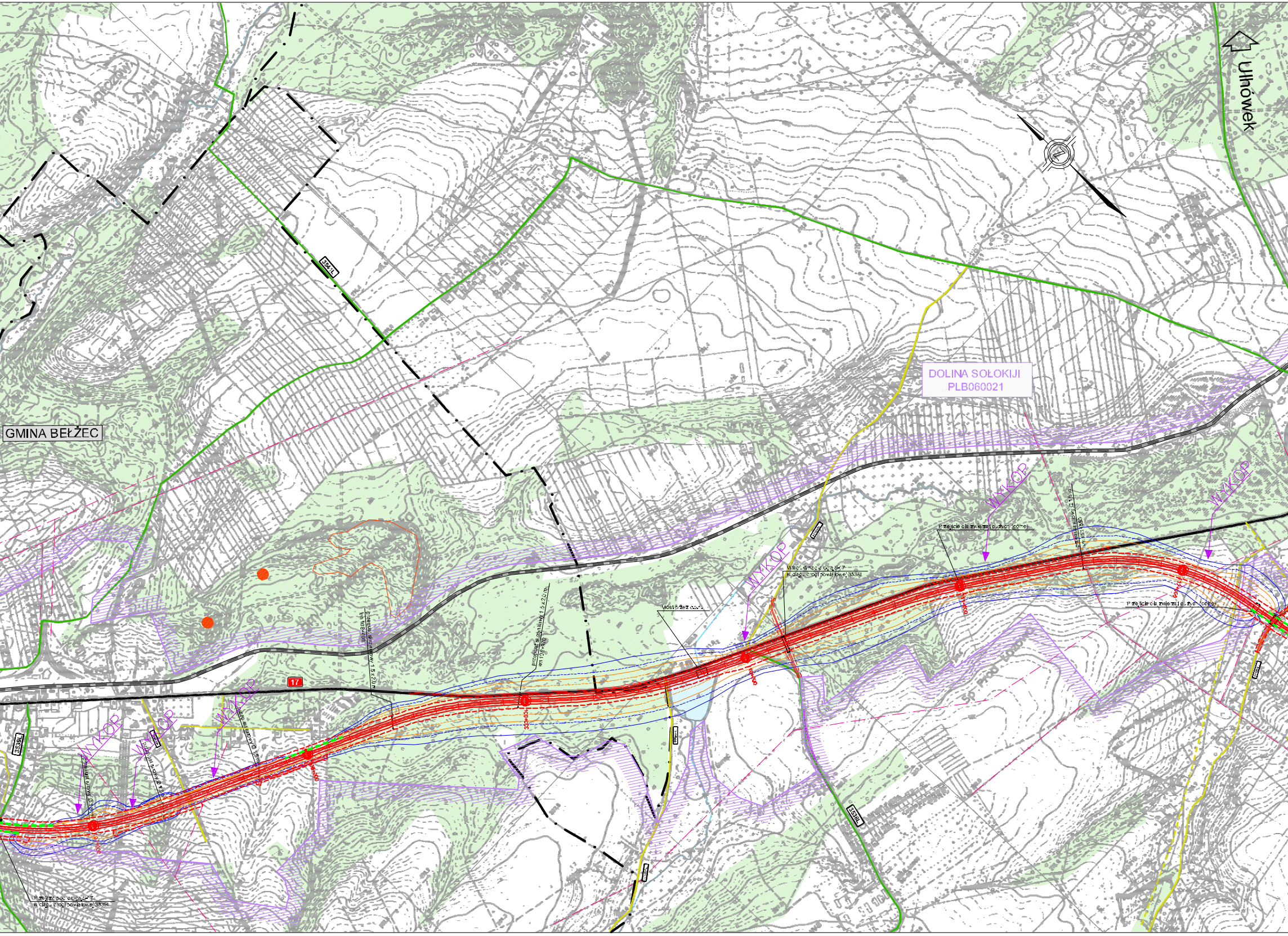
Ulhówek
DOLINA SOŁOKIJI
PLB060021
GMINA BEŁŻEC
3541L
3538L
3539L
17
WYKOP
WYKOP
WYKOP
WYKOP
WYKOP
WYKOP
Przejście dla zwierząt dużych (górne)
Przejście dla zwierząt dużych (górne)
Wiadukt nad drogą S-17
w ciągu drogi powiatowej 3538L
Most przez cieki
Przejazd pod drogą S-17
w ciągu drogi powiatowej 3539L
przepust rurowy Ø 1,5 m
przepust skrzynkowy 1,5 x 2,0 m

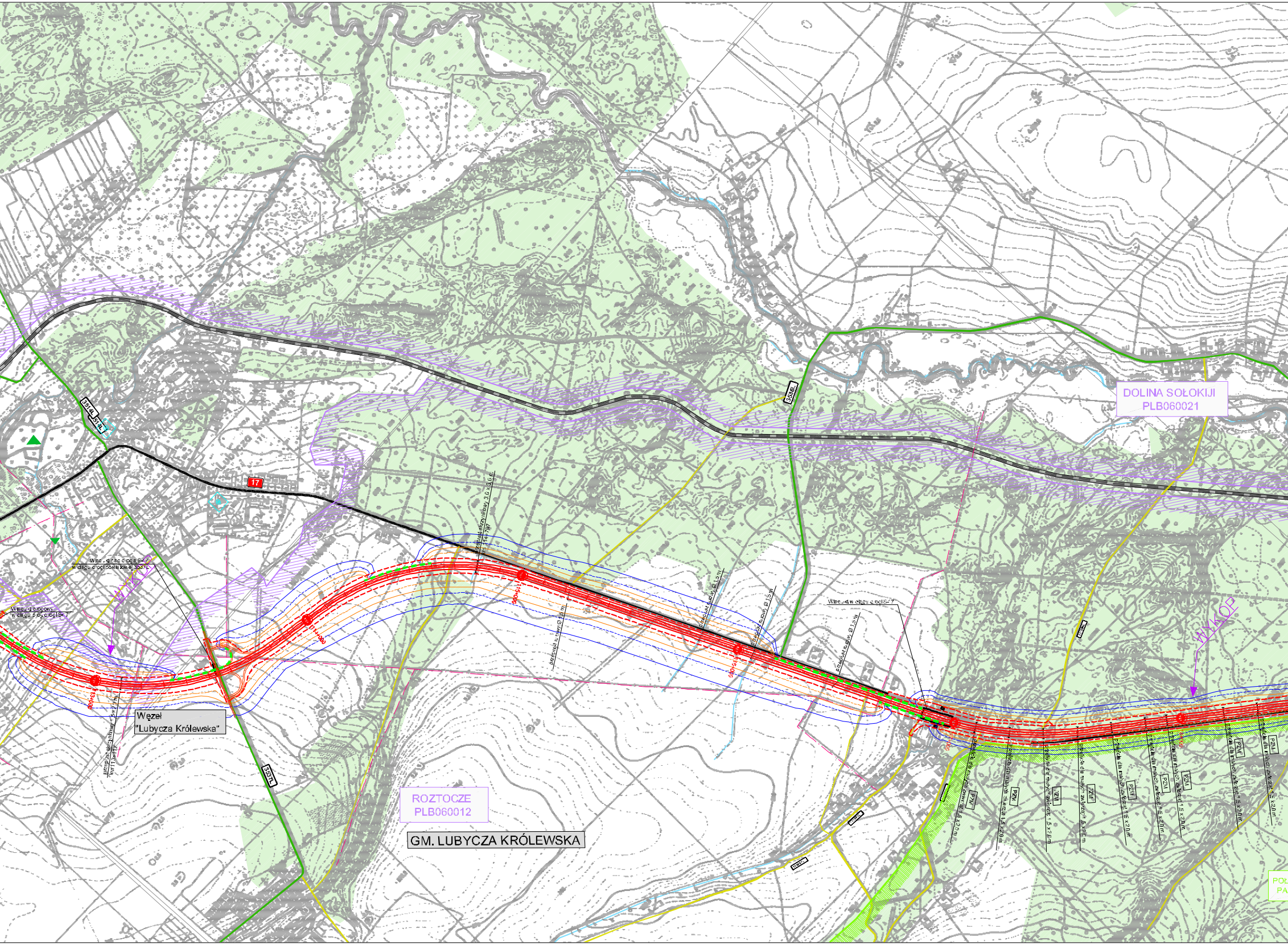
DOLINA SOŁOKIJI
PLB060021
ROZTOCZE
PLB060012
GM. LUBYCZA KRÓLEWSKA
Węzeł
"Lubycza Królewska"
17
3537L
3516L
WYKOP
WYKOP
13+000
przepust skrzynkowy 1,5 x 2,0 m
km 113+112
Wiadukt w ciągu ciągu S-17
przepust rurowy Ø 1,5 m
przejście dla małych zwierząt 1,5 x 2,0 m
PZM
PZM
PZM
PZM
PZM
PZM
PZM
PZM
PZM

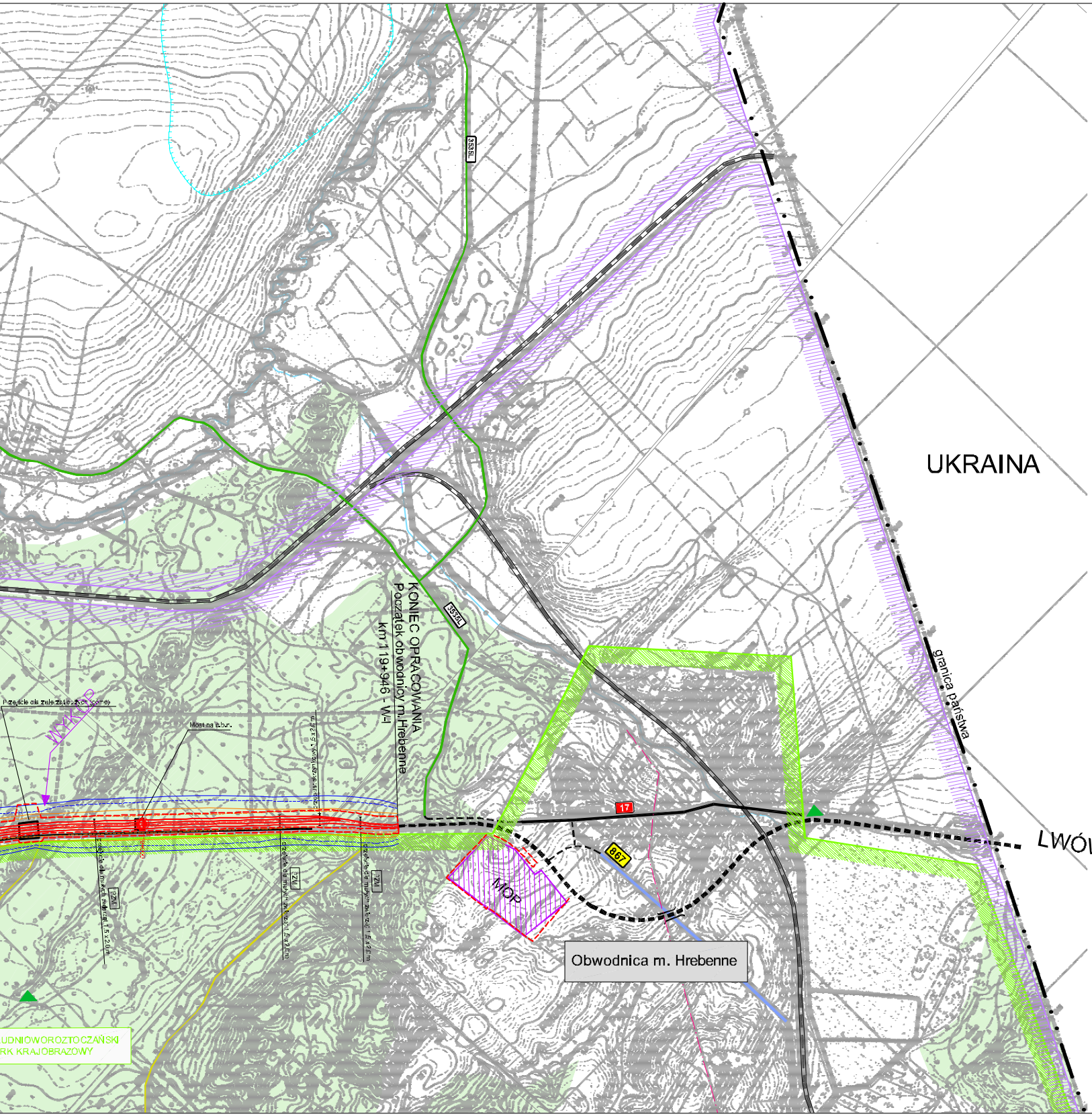
3535L
3535L
UKRAINA
granica państwa
LWÓW
KONIEC OPRACOWANIA
Początek obwodnicy m.Hrebenne
km 119+946 - W-I
Przejście dla zwierząt dużych (górne)
WYKOP
Most na c.b.r.
PZM
Przejście dla małych zwierząt 1,5 x 2,0 m
17
867
MOP
Obwodnica m. Hrebenne
UDNIOWOROZTOCZAŃSKI
RK KRAJOBRAZOWY

LEGENDA:

- 17 — istn. przebieg drogi kr. Nr 17
- granice proj. pasa drogowego
- Wariant I - - - - - - - -
- ▬ ▬ ▬ odcinki drogi S–17 wg odrębnego opracowania
- 853 — drogi wojewódzkie
- 3246L — drogi powiatowe
- drogi gminne i dojazdowe
- linie kolejowe
- 🟥 MOP — proponowana lokalizacja Miejsc Obsługi Podróżnych
- ⬛ BM — proponowana lokalizacja bazy materiałowej
- granice gmin

LINIE ENERGETYCZNE WN i SN

- 220 kV — linie energetyczne WN 220 kV
- 110 kV — linie energetyczne WN 110 kV
- linie energetyczne SN

UJĘCIA WÓD PODZIEMNYCH

- ▣ ujęcie wód podziemnych
- granica strefy ochrony pośredniej ujęcia wód

SUROWCE MINERALNE (POSPOLITE)

- granica złoża o zasobach udokumentowanych lub zarejestrowanych
- ● złoże nie dające się odwzorować w skali mapy

OCHRONA PRZYRODY I KRAJOBRAZU

- ▨ rezerwaty przyrody
- ▨ granice parków krajobrazowych
- ▨ granice otulin parków krajobrazowych
- ▨ granice ustanowionych obszarów Natura 2000
- ▨ granice obszarów Natura 2000 zgłoszone do Komisji Europejskiej
- ▲ pomnik przyrody żywej
- ○ ○ ○ ○ aleja drzew pomnikowych
- ▼ pomnik przyrody nieożywionej
- 🟦 wody powierzchniowe

Zasięg oddziaływania hałasu dla projektowanej drogi ekspresowej S-17 wg wariantu I (z ekranami akustycznymi)

izofony dla pory dziennej Ldop=60dB/A/

izofony dla pory nocnej Ldop=50dB/A/

- - - - - 2012 rok
——— 2030 rok
- - - - - ekrany akustyczne

Inwestor:	GENERALNA DYREKCJA DRÓG KRAJOWYCH I AUTOSTRAD ODDZIAŁ W LUBLINIE 20-… LUBLIN UL. DROGOWA 21
Autor:	SPÓŁKA Z O.O. DrogMost LUBELSKI 20-415 … ul. Zo… tel./fax. (0-81) 744-00-70 www.drogmost.lublin.pl e-mail: info@drogmost.lublin.pl

Temat:	Raport o oddziaływaniu przedsięwzięcia na środowisko do uzyskania decyzji o środowiskowych uwarunkowaniach		Stadium: DoŚU
			Branża: OCHRONA ŚRODOWISKA
Obiekt:	Droga ekspresowa S-17 na odcinku Zamość - Hrebenne		Nr umowy: GDDKiA-O/LU-P-2/PTD/3/2010
Tyt. rysunku:	PLAN SYTUACYJNY z izofonami - Wariant I ekrany - Ark. 3		Nr rej.: 002/10/P
			Data: 03.2010

Funkcja:	Imię i nazwisko:	Nr uprawnień	Podpis:
Opracował: (branża ochrona środ.)	mgr inż. Monika Płowaś	-----	
Sprawdził: (branża ochrona środ.)	mgr inż. Anna Leniak-Tomczyk	-----	

Skala: 1:10 000

Nr rys. 8.2.3. Ie