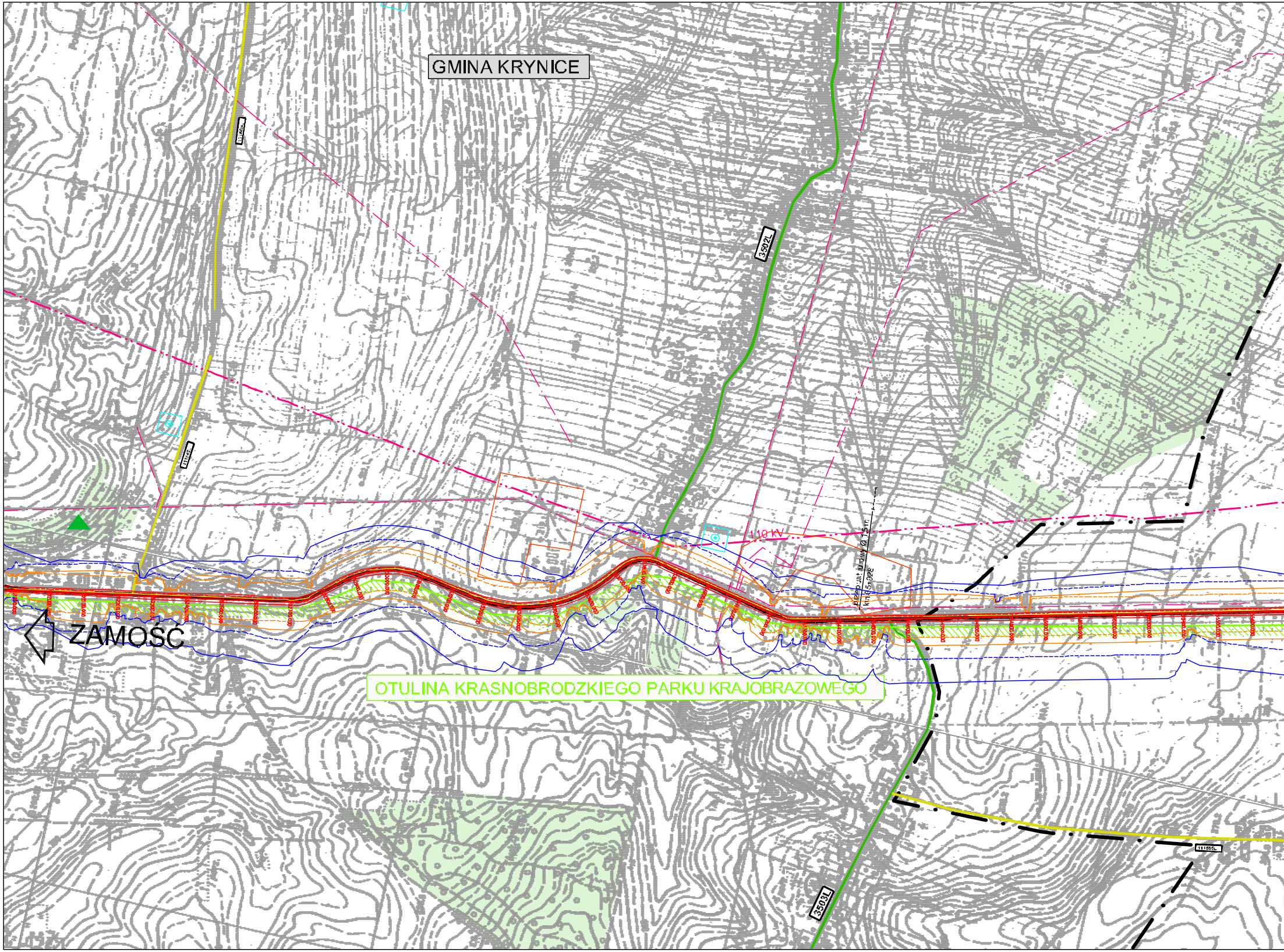
GMINA KRYNICE
3502L
110 kV
przepust rurowy Ø 1,5 m
km 5+328
ZAMOŚĆ
OTULINA KRASNOBRODZKIEGO PARKU KRAJOBRAZOWEGO
3503L

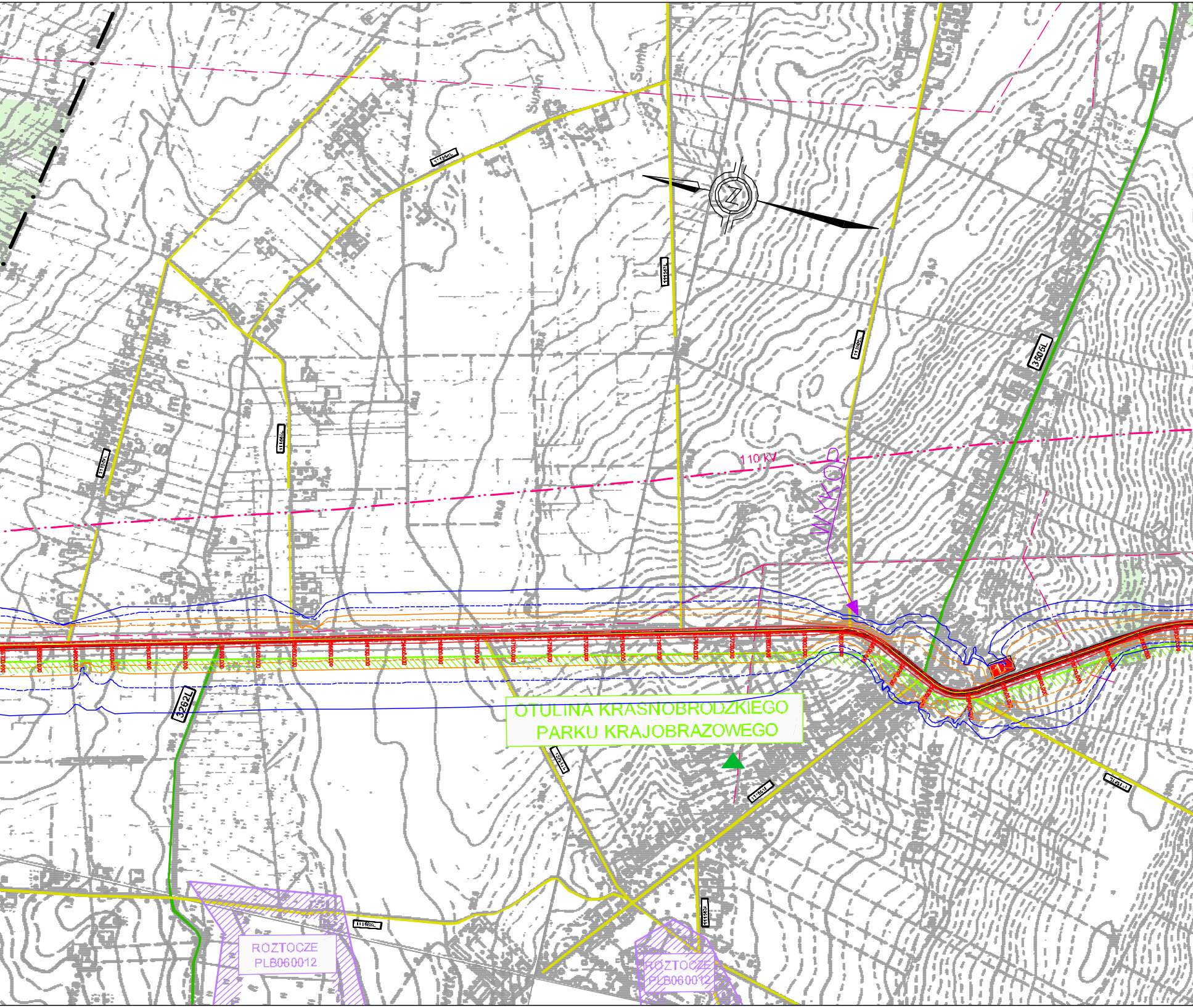
110 kV
WYKOP
3505L
3262L
OTULINA KRASNOBRODZKIEGO
PARKU KRAJOBRAZOWEGO
ROZTOCZE
PLB060012
ROZTOCZE
PLB060012

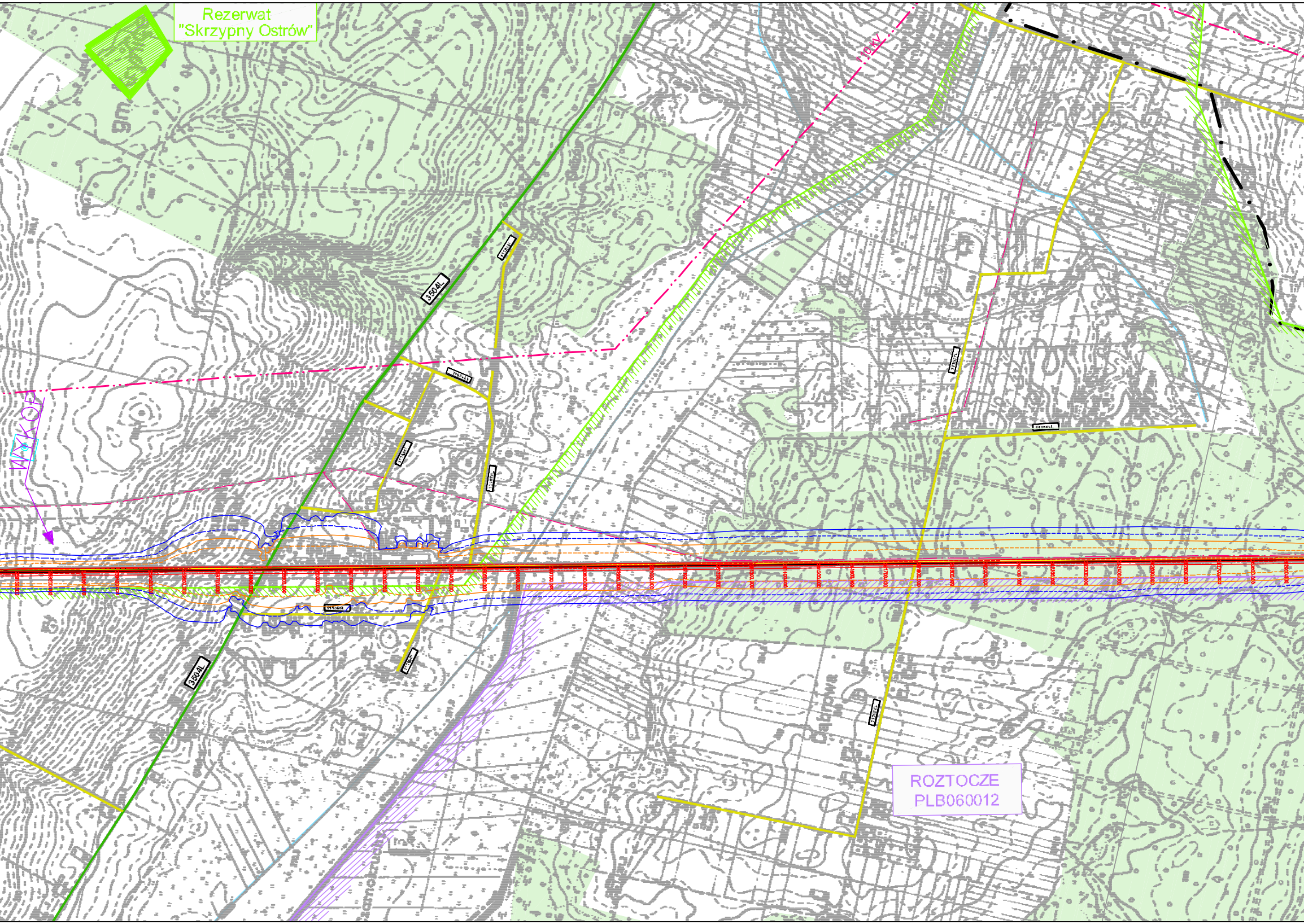
Rezerwat
"Skrzypny Ostrów"
110 kV
3504L
WYKOP
3504L
ROZTOCZE
PLB060012

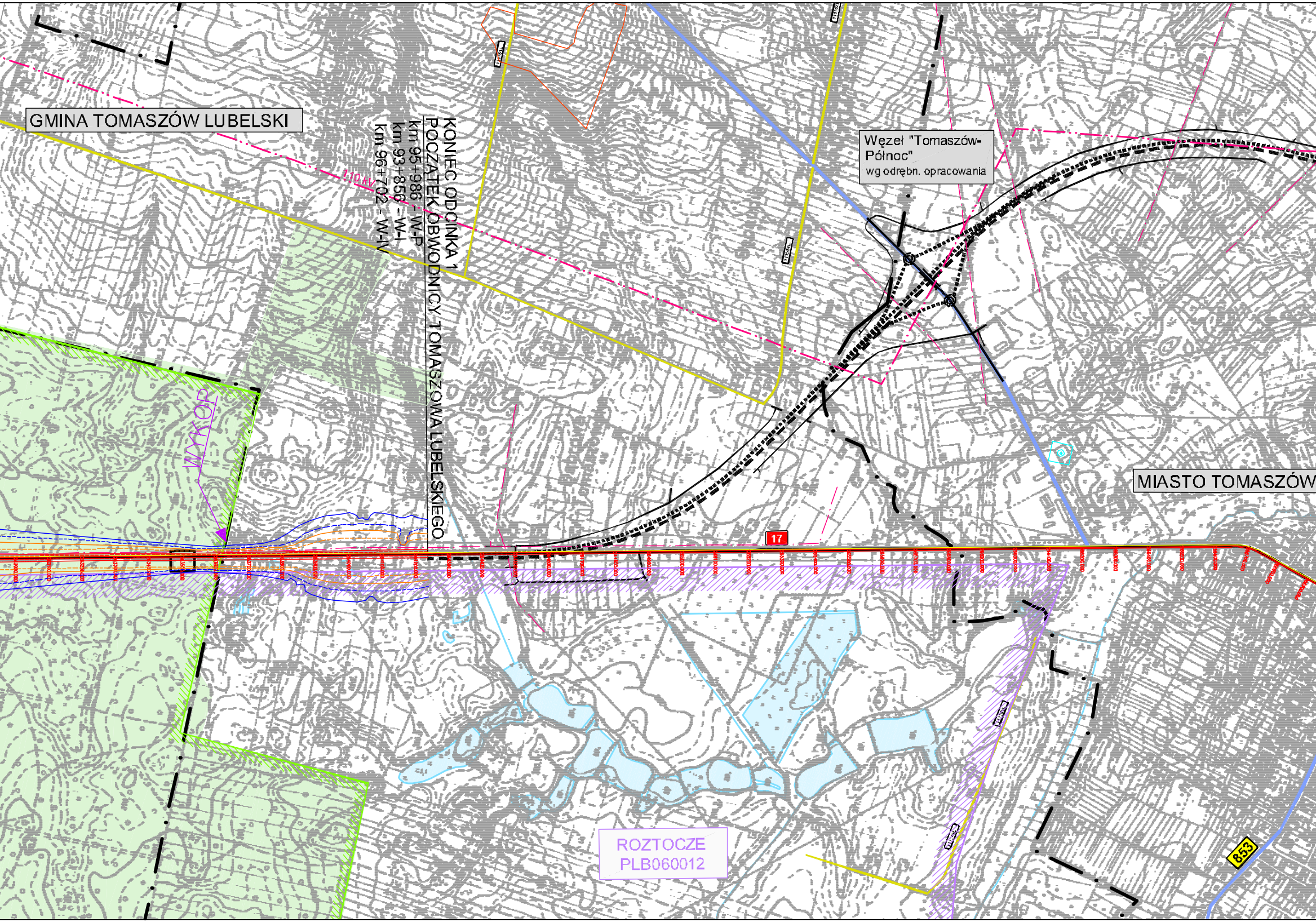
GMINA TOMASZÓW LUBELSKI
KONIEC ODCINKA 1
POCZĄTEK OBWODNICY TOMASZOWA LUBELSKIEGO
km 95+986 - W-P
km 93+856 - W-I
km 96+702 - W-IV
110 kV
Węzeł "Tomaszów-Północ"
wg odrębn. opracowania
WYKOP
17
MIASTO TOMASZÓW
ROZTOCZE
PLB060012
853

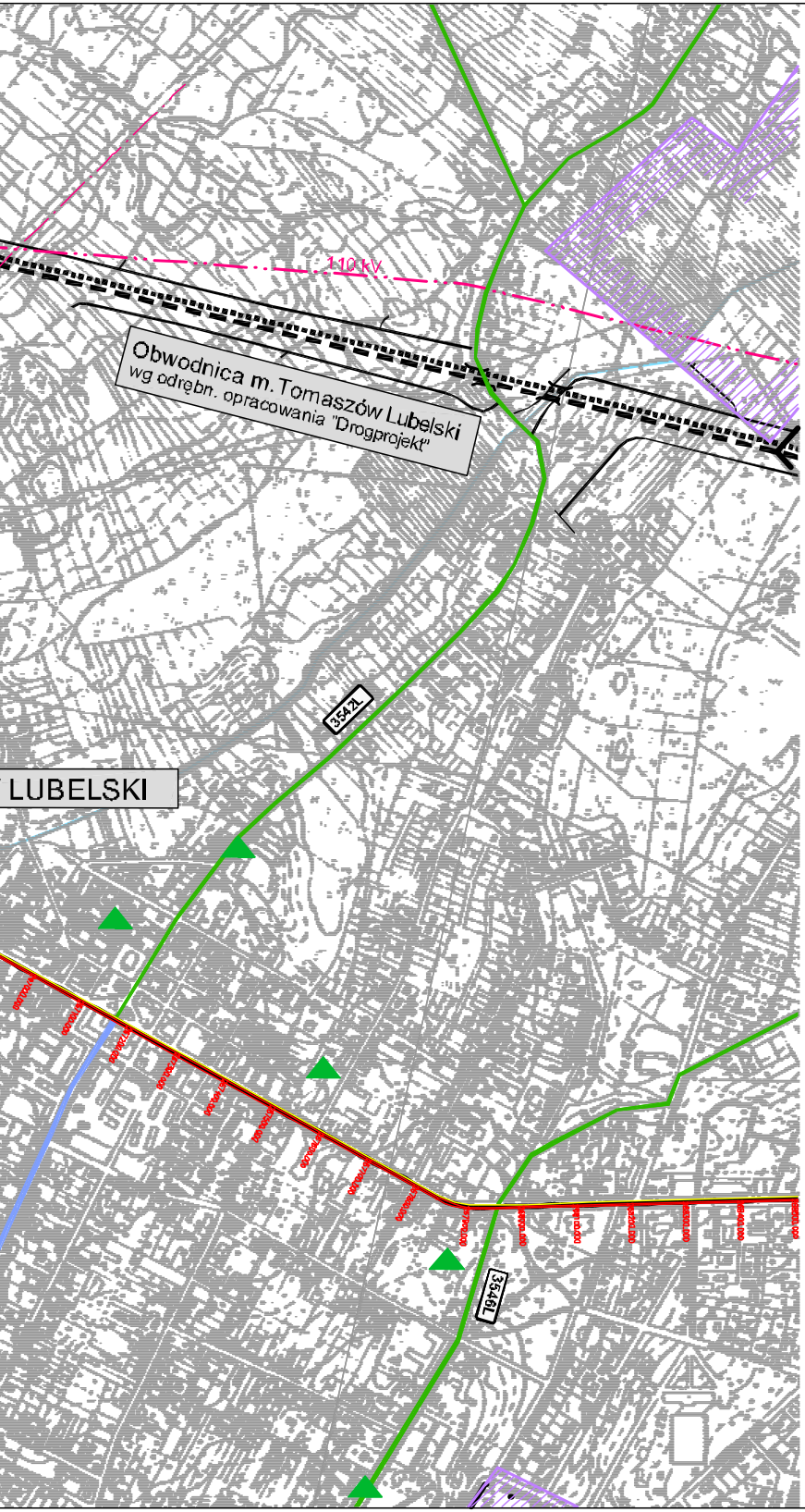
110 kV
Obwodnica m.Tomaszów Lubelski
wg odrębn. opracowania "Drogprojekt"
3542L
LUBELSKI
3546L

LEGENDA:

17	istn. przebieg drogi kr. Nr 17
▬ ▬ ▬	odcinki drogi S-17 wg odrębnego opracowania
853	drogi wojewódzkie
3248L	drogi powiatowe
	drogi gminne i dojazdowe
	linie kolejowe
▨ MOP	proponowana lokalizacja Miejsc Obsługi Podróżnych
▨ BM	proponowana lokalizacja bazy materiałowej
— · — ·	granice gmin

LINIE ENERGETYCZNE WN i SN

220 kV	linie energetyczne WN 220 kV
110 kV	linie energetyczne WN 110 kV
	linie energetyczne SN

UJĘCIA WÓD PODZIEMNYCH

⊡	ujęcie wód podziemnych
	granica strefy ochrony pośredniej ujęcia wód

SUROWCE MINERALNE (POSPOLITE)

	granica złoża o zasobach udokumentowanych lub zarejestrowanych
●	złoże nie dające się odwzorować w skali mapy

OCHRONA PRZYRODY I KRAJOBRAZU

▨	rezerwaty przyrody
▨	granice parków krajobrazowych
▨	granice otulin parków krajobrazowych
▨	granice ustanowionych obszarów Natura 2000
▨	granice obszarów Natura 2000 zgłoszone do Komisji Europejskiej
▲	pomnik przyrody żywej
☉ ☉ ☉ ☉	aleja drzew pomnikowych
▼	pomnik przyrody nieożywionej
🟦	wody powierzchniowe

Zasięg oddziaływania hałasu dla istniejącego przebiegu drogi krajowej nr 17

Izofony dla pory dziennej Ldop=60dB/A/ bez S-17 (bezinwestycyjny)

Izofony dla pory nocnej Ldop=50dB/A/ bez S-17 (bezinwestycyjny)

Izofony dla pory nocnej Ldop=50dB/A/ z S-17 (inwestycyjny)

- - - -	2012 rok
——	2030 rok

Inwestor: GENERALNA DYREKCJA DRÓG KRAJOWYCH I AUTOSTRAD ODDZIAŁ W LUBLINIE 20-075 LUBLIN UL. OGRODOWA 21	Autor: SPÓŁKA Z O.O. DrogMost LUBELSKI 20-415 LUBLIN ul. [illegible] 16 tel./fax. (0-81) 744-00-70 www.drogmost.lublin.pl e-mail: info@drogmost.lublin.pl

Temat:	Raport o oddziaływaniu przedsięwzięcia na środowisko do uzyskania decyzji o środowiskowych uwarunkowaniach			Stadium: DoŚU Branża: OCHRONA ŚRODOWISKA
Obiekt:	Droga ekspresowa S-17 na odcinku Zamość - Hrebenne			Nr umowy: GDDKiA-O/LU-P-2/PTD/3/2010
Tyt. rysunku:	PLAN SYTUACYJNY z izofonami - Wariant 0 - Ark. 2			Nr rej.: 002/10/P
Funkcja:	Imię i nazwisko:	Nr uprawnień	Podpis:	Data: 03.2010
Opracował: (branża ochrona środ.)	mgr inż. Monika Płowaś	-----		Skala: 1:10 000
Sprawdził: (branża ochrona środ.)	mgr inż. Anna Leniak-Tomczyk	-----		Nr rys. 8.2.2. 0