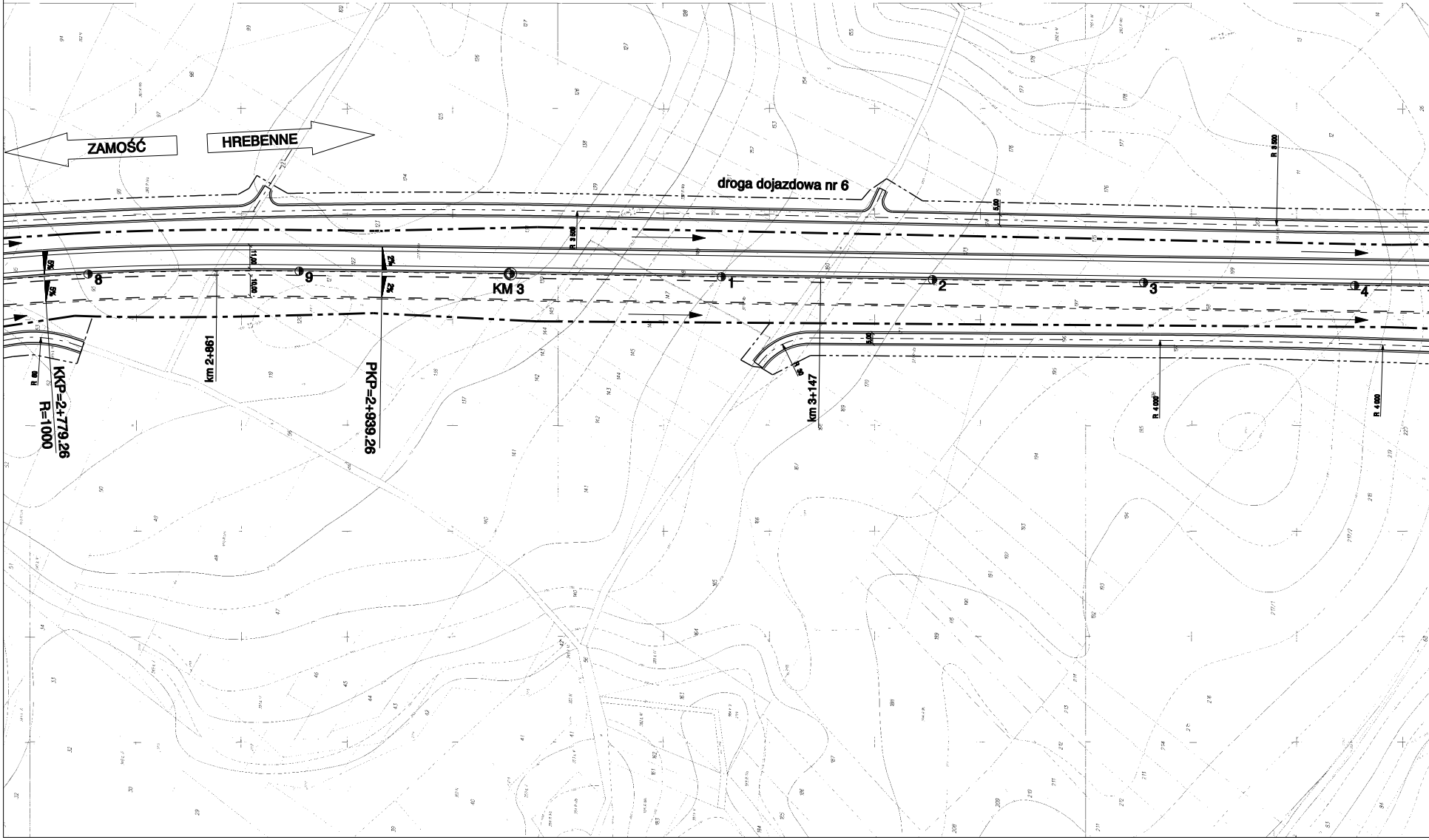
ZAMOŚĆ
HREBENNE
droga dojazdowa nr 6
R 3500
R 3500
5,00
11,00
10,00
5%
5%
2%
2%
8
9
KM 3
1
2
3
4
5,00
km 2+861
KKP=2+779.26
R=1000
R 80
PKP=2+939.26
km 3+147
R 4000
R 4000

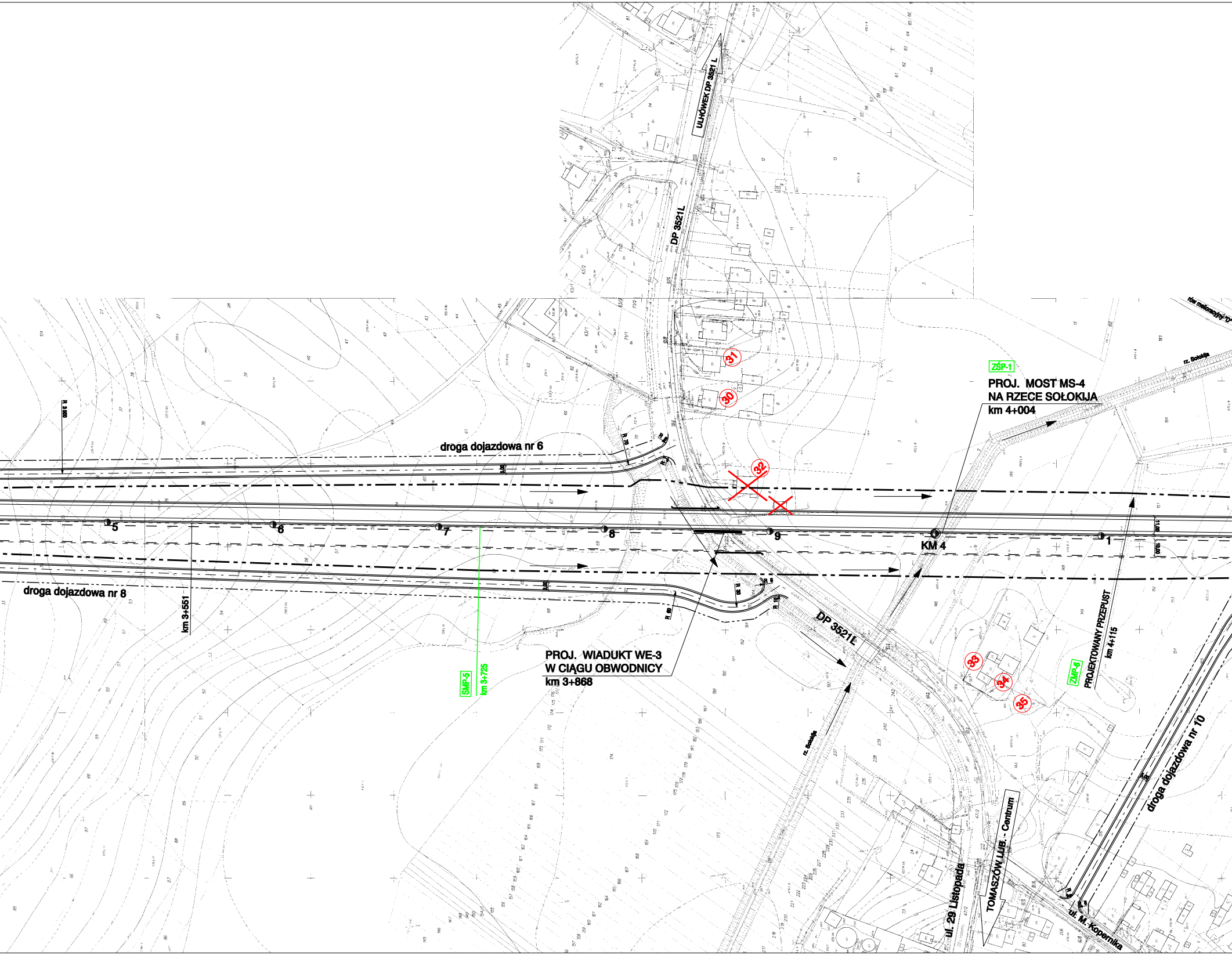
ULHÓWEK DP 3521 L
DP 3521L
droga dojazdowa nr 6
droga dojazdowa nr 8
droga dojazdowa nr 10
PROJ. MOST MS-4
NA RZECE SOŁOKIJA
km 4+004
ZSP-1
PROJ. WIADUKT WE-3
W CIĄGU OBWODNICY
km 3+868
SMP-5
km 3+725
km 3+551
KM 4
PROJEKTOWANY PRZEPUST
km 4+115
ZMP-6
DP 3521L
rz. Sołokija
rów melioracyjny "D"
ul. 29 Listopada
TOMASZÓW LUB. - Centrum
ul. M. Kopernika
5
6
7
8
9
1
30
31
32
33
34
35
R 3500

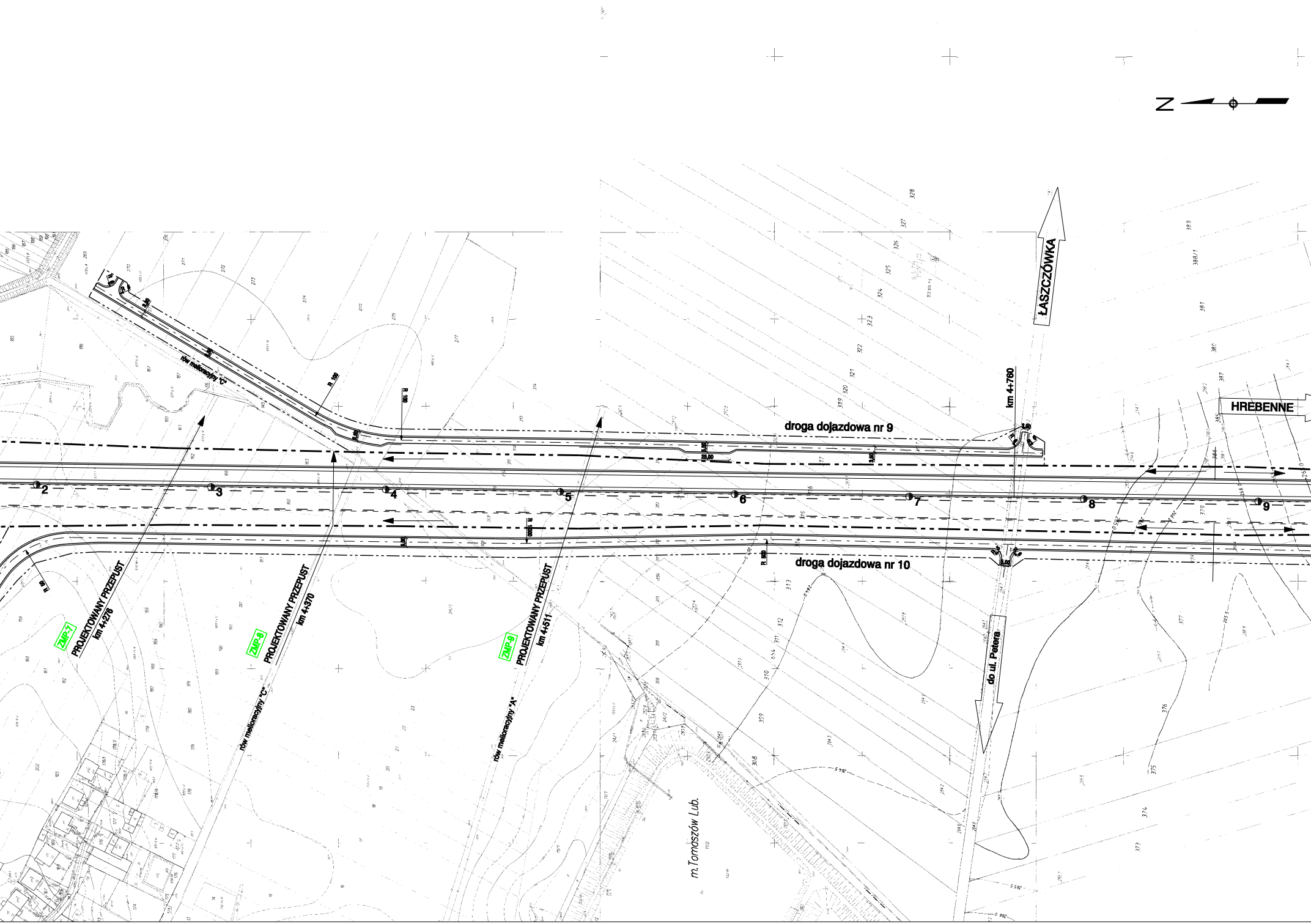

N
ŁASZCZÓWKA
HREBENNE
km 4+760
droga dojazdowa nr 9
droga dojazdowa nr 10
R 100
R 100
R 50
R 50
rów melioracyjny "C"
rów melioracyjny "C"
rów melioracyjny "A"
2
3
4
5
6
7
8
9
ZMP-7
PROJEKTOWANY PRZEPUST
km 4+276
ZMP-8
PROJEKTOWANY PRZEPUST
km 4+370
ZMP-9
PROJEKTOWANY PRZEPUST
km 4+511
do ul. Petera
m.Tomaszów Lub.

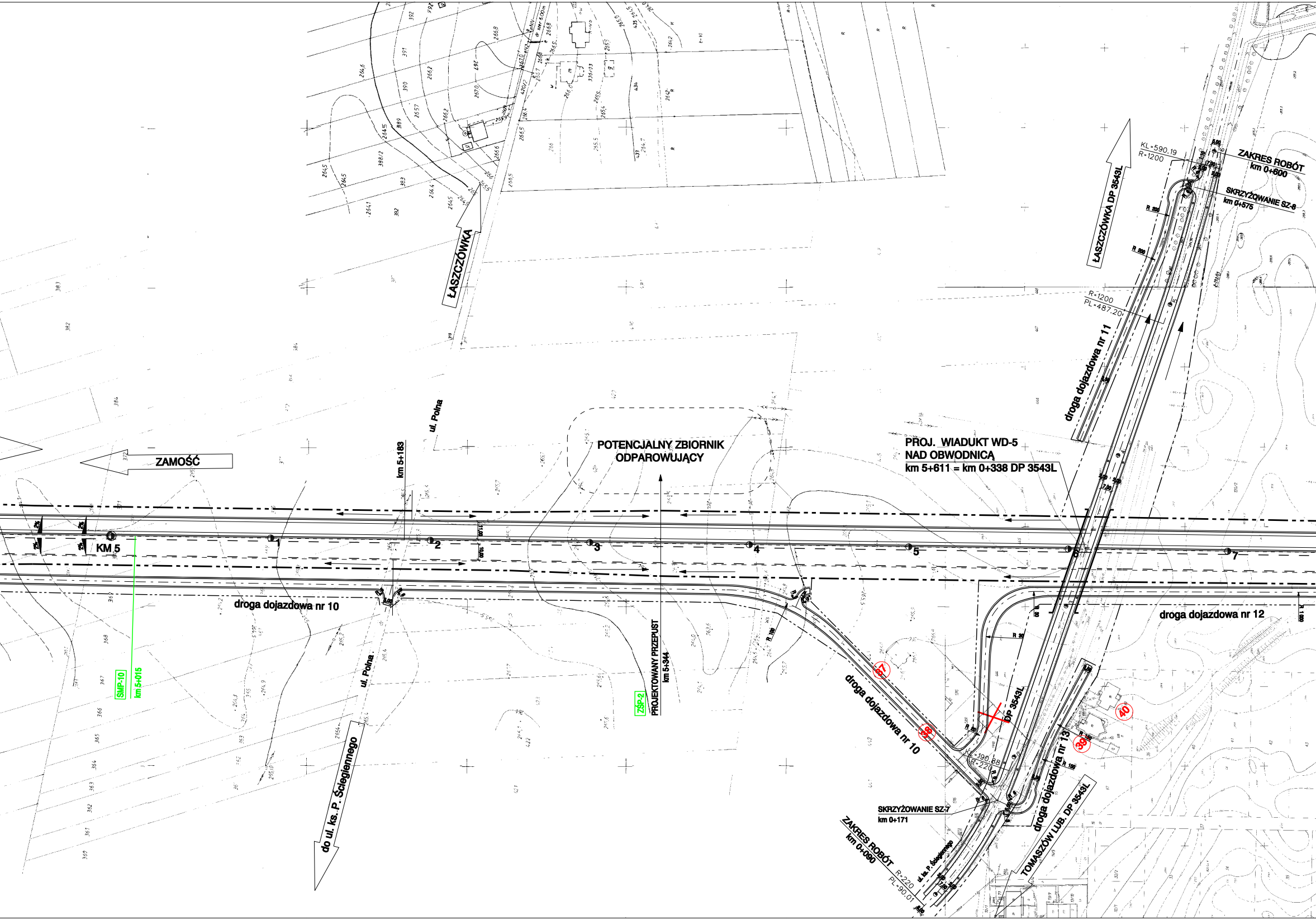
ŁASZCZÓWKA
ZAMOŚĆ
ul. Polna
km 5+183
POTENCJALNY ZBIORNIK ODPAROWUJĄCY
PROJ. WIADUKT WD-5 NAD OBWODNICĄ
km 5+611 = km 0+338 DP 3543L
ŁASZCZÓWKA DP 3543L
KL=590.19
R=1200
ZAKRES ROBÓT km 0+600
SKRZYŻOWANIE SZ-8 km 0+575
R=1200
PL=487.20
droga dojazdowa nr 11
KM 5
1
2
3
4
5
6
7
droga dojazdowa nr 10
droga dojazdowa nr 12
SMP-10
km 5+015
ul. Polna
do ul. ks. P. Ściegiennego
ZSP-2
PROJEKTOWANY PRZEPUST km 5+344
droga dojazdowa nr 10
37
38
39
40
DP 3543L
R=190.88
R=220
SKRZYŻOWANIE SZ-7 km 0+171
ZAKRES ROBÓT km 0+090
R=220
PL=90.01
ul. ks. P. Ściegiennego
droga dojazdowa nr 13
TOMASZÓW LUB. DP 3543L

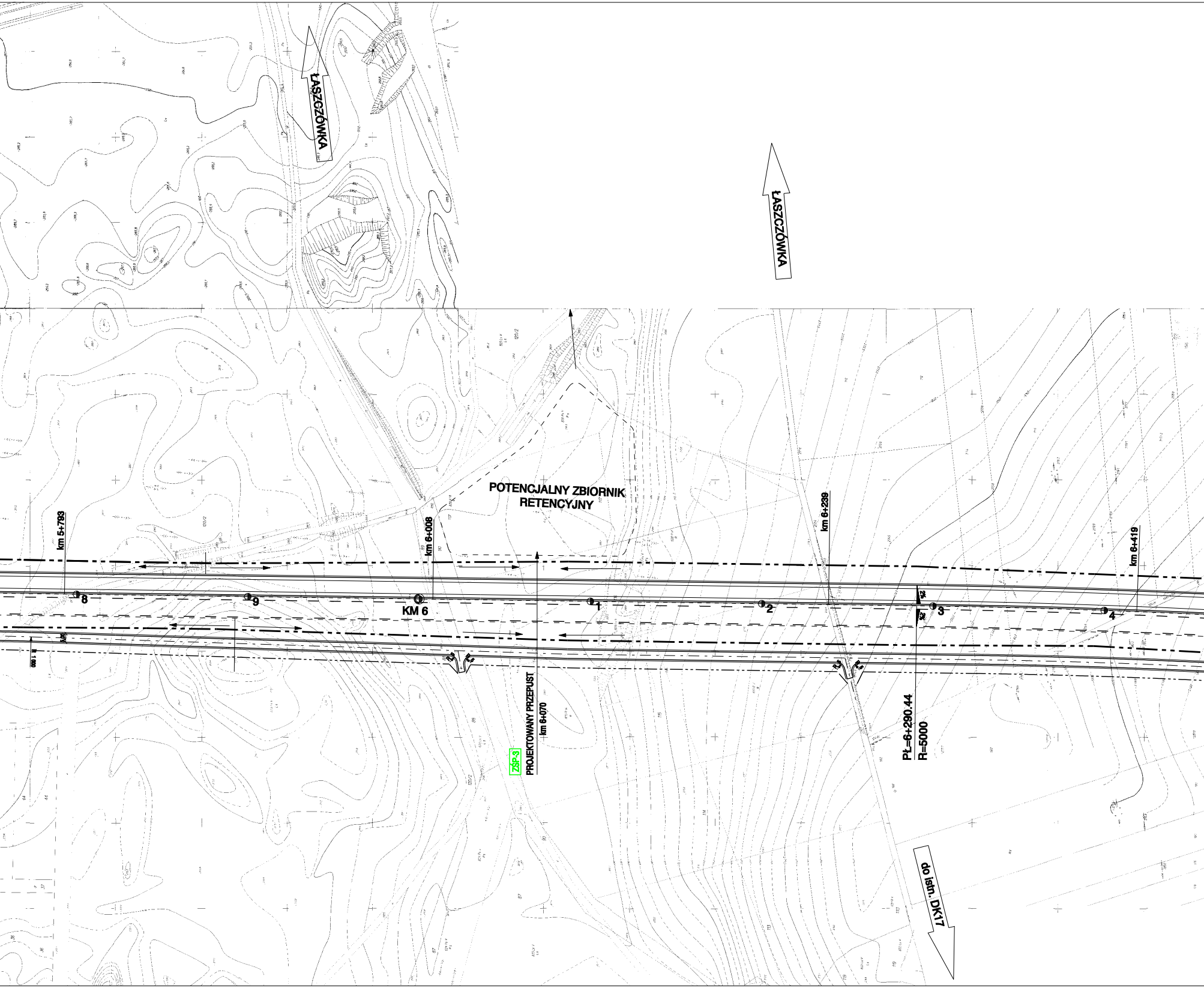
ŁASZCZÓWKA
ŁASZCZÓWKA
POTENCJALNY ZBIORNIK RETENCYJNY
km 5+793
km 6+008
KM 6
km 6+239
km 6+419
8
9
1
2
3
4
PROJEKTOWANY PRZEPUST km 6+070
ZSP-3
PŁ=6+290.44
R=5000
do istn. DK17

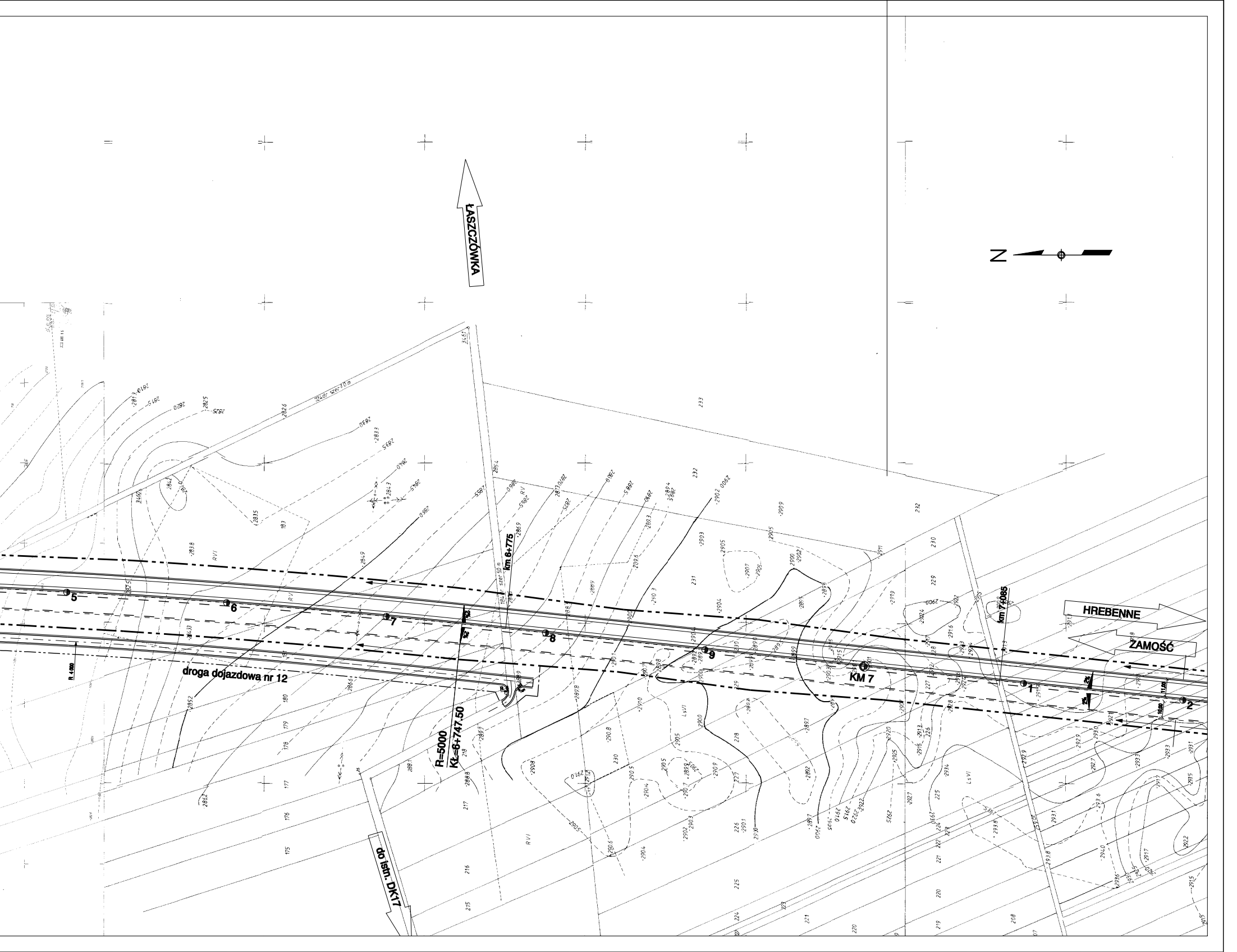
ŁASZCZÓWKA
N
HREBENNE
ZAMOŚĆ
km 6+775
droga dojazdowa nr 12
R=5000
KL=6+747.50
R 4000
KM 7
km 7+085
do istn. DK17
1
2
5
6
7
8
9